



"СОГЛАСОВАНО"

Глава БГО

В.С.Суровцева

2023 г



«УТВЕРЖДАЮ»

Директор МКОУ «Бисертская

средняя школа № 2»

Л.Ф.Хадиулина

2023 г

"СОГЛАСОВАНО"

Начальник Госавтоинспекции МО МВД России

«Нижнесергинский»

майор полиции

А.В. Бабкин

"03"

2023 г



# ПАСПОРТ

дорожной безопасности

Муниципального казенного общеобразовательного учреждения

«Бисертская средняя школа № 2»

2023

## Общие сведения

Муниципальное казенное общеобразовательное учреждение

«Бисертская средняя школа № 2»

Юридический адрес: 623051, Свердловская область, Нижнесергинский район, пгт. Бисерт, ул. Чапаева, дом 7

Фактический адрес: 623051, Свердловская область, Нижнесергинский район, пгт. Бисерт, ул. Чапаева, дом 7

Руководители образовательного учреждения:

Директор (руководитель)	<b>Хадиулина Галия Гаптульяновна</b>	6-16-30
Заместитель директора по учебно-воспитательной работе	<b>Энгельман Лилия Нурисламовна</b>	6-16-30
Заместитель директора по учебно-воспитательной работе	<b>Чуганова Наталья Валерьевна</b>	6-16-30
Заместитель директора по учебно-воспитательной работе	<b>Серебренникова Оксана Анваровна</b>	6-16-30

Ответственные работники

муниципального органа

образования: начальник МКУ «Управление образования БГО»

**Сюзёва Миндифа Кавиевна** 6-16-70

Ответственные от

Госавтоинспекции:

инспектор по пропаганде Госавтоинспекции МО МВД России

«Нижнесергинский» майор полиции

**Яковлева Наталия Евгеньевна** (34398) 2-12-06

Ответственные работники

за мероприятия по профилактике

детского травматизма: преподаватель - организатор ОБЖ

**Панфилов Евгений Борисович** 6-16-30

Руководитель или ответственный

работник дорожно-эксплуатационной

организации, осуществляющей

содержание улично-дорожной

сети (УДС)\*: начальник МКУ Управление городского хозяйства

**Александр Евгеньевич Зеленин** 6-22-77

Руководитель или ответственный

работник дорожно-эксплуатационной

организации, осуществляющей

содержание технических средств  
организации дорожного  
движения (ТСОДД)\*: начальник МКУ Управление городского хозяйства

**Александр Евгеньевич Зеленин**

6-22-77

\* Дорожно-эксплуатационные организации, осуществляющие содержание УДС и ТСОДД, несут ответственность в соответствии с законодательством Российской Федерации (Федеральный закон «О безопасности дорожного движения» от 10 декабря 1995 г. № 196-ФЗ, Кодекс Российской Федерации об административных правонарушениях, Гражданский кодекс Российской Федерации).

Количество учащихся **500**

Наличие уголка по БДД **имеется на первом и третьем этажах**  
*(если имеется, указать место расположения)*

Наличие класса по БДД **имеется совмещенный класс с ОБЖ**  
*(если имеется, указать место расположения)*

Наличие автогородка (площадки) по БДД **имеется разметка перекрестка третьем этаже**

Наличие автобуса в образовательном учреждении **не имеется**

Время занятий в образовательном учреждении:

1-ая смена: 8.00 – 13.05

2-ая смена: 13.10 – 18.45

внеклассные занятия: 12.00 – 21.00

Телефоны оперативных служб:

**Пожарная служба - 101**

**Полиция – 102**

**Скорая помощь - 103**

**Аварийная служба газа - 104**

**Единая служба спасения - 112**

## Содержание

### I. План-схемы образовательного учреждения.

1. Район расположения образовательного учреждения, пути движения транспортных средств и детей (обучающихся, воспитанников).
2. Организация дорожного движения в непосредственной близости от образовательного учреждения с размещением соответствующих технических средств организации дорожного движения, маршруты движения детей и расположение парковочных мест.
3. Маршруты движения организованных групп детей от образовательного учреждения к стадиону, парку или спортивно-оздоровительному комплексу.
4. Пути движения транспортных средств к местам разгрузки/погрузки и рекомендуемые безопасные пути передвижения детей по территории образовательного учреждения.

### II. Информация об обеспечении безопасности перевозок детей специальным транспортным средством (автобусом).

1. Общие сведения.
2. Маршрут движения автобуса до образовательного учреждения.
3. Безопасное расположение остановки автобуса у образовательного учреждения.

### III. Приложения

План-схема пути движения транспортных средств и детей (обучающихся, воспитанников) при проведении дорожных ремонтно-строительных работ вблизи образовательного учреждения





- жилая застройка



- проезжая часть



- тротуар



- движение транспортных средств



- движение учеников в (из) ОУ



- ограждение



- пешеходный переход



- дорожный знак «Пешеходный переход»



- дорожный знак «Искусственная неровность»



- дорожный знак «Искусственная неровность»



- дорожный знак «Дети»



- дорожный знак «Ограничение скорости 40 км. в час»



- дорожный знак «Ограничение скорости 30 км. в час»



- дорожный знак «Ограничение скорости 20 км. в час»



- дорожный знак «Зона действия знака»



- дорожный знак «Уступи дорогу»



- дорожный знак «Главная дорога»

## **Рекомендации к составлению план-схемы района расположения образовательного учреждения**

1. Район расположения образовательного учреждения определяется группой жилых домов, зданий и улично-дорожной сетью с учетом остановок общественного транспорта, центром которого является непосредственно образовательное учреждение;

2. Территория, указанная на схеме, включает:  
образовательное учреждение;

парк, в котором могут проводиться занятия с детьми на открытом воздухе *(при наличии)*;

жилые дома, в которых проживает большая часть детей (учеников) данного образовательного учреждения;

автомобильные дороги и тротуары.

3. На схеме обозначены:

расположение жилых домов, зданий и сооружений;

сеть автомобильных дорог;

пути движения транспортных средств;

пути движения обучающихся в/из образовательного учреждения;

опасные участки (места несанкционированных переходов на подходах к образовательному учреждению, места имевших место случаев дорожно-транспортных происшествий с участием детей-пешеходов и детей-велосипедистов);

уличные пешеходные переходы;

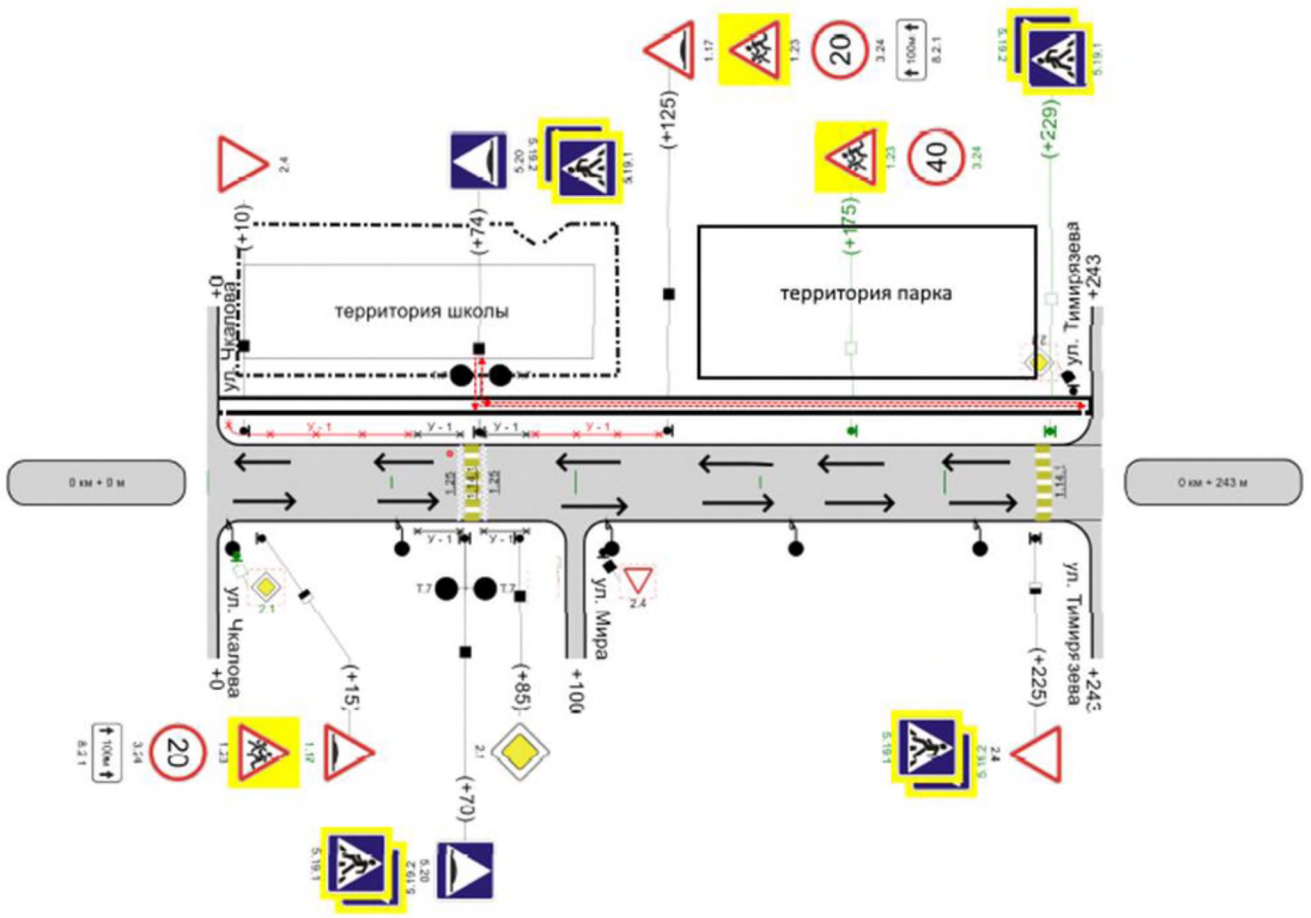
названия улиц и нумерация домов.

Схема необходима для общего представления о районе расположения образовательного учреждения. На схеме обозначены наиболее частые пути движения обучающихся от дома (от отдаленных остановок маршрутных транспортных средств) к образовательному учреждению и обратно.

При исследовании маршрутов движения детей необходимо уделить особое внимание опасным зонам, где обучающиеся пересекают проезжие части дорог не по пешеходному переходу.



**2. Схема организации дорожного движения в непосредственной близости от образовательного учреждения с размещением соответствующих технических средств организации дорожного движения, маршрутов движения детей и расположения парковочных мест.**



--- - ограждение МКОУ «Бисертская средняя школа №2»

● - искусственное освещение

→ - направление движения транспортного потока

→ - направление движения детей от остановок маршрутных средств

 - дорожный знак «Пешеходный переход»

 - дорожный знак «Искусственная неровность»

 - дорожный знак «Искусственная неровность»

 - дорожный знак «Дети»

 - дорожный знак «Ограничение скорости 40 км. в час»



- дорожный знак «Ограничение скорости 30 км. в час»



- дорожный знак «Ограничение скорости 20 км. в час»



- дорожный знак «Зона действия знака»



- дорожный знак «Уступи дорогу»



- дорожный знак «Главная дорога»

## **Рекомендации к составлению схемы организации дорожного движения в непосредственной близости от образовательного учреждения**

1. Схема организации дорожного движения ограничена автомобильными дорогами, находящимися в непосредственной близости от образовательного учреждения.

2. На схеме обозначаются:

здание образовательного учреждения с указанием территории, принадлежащей непосредственно образовательному учреждению (при наличии указать ограждение территории);

автомобильные дороги и тротуары;

уличные (наземные – регулируемые / нерегулируемые) и внеуличные (надземные и подземные) пешеходные переходы на подходах к образовательному учреждению;

дислокация существующих дорожных знаков и дорожной разметки;

другие технические средства организации дорожного движения;

направление движения транспортных средств по проезжей части;

направление безопасного маршрута движения детей (обучающихся, воспитанников).

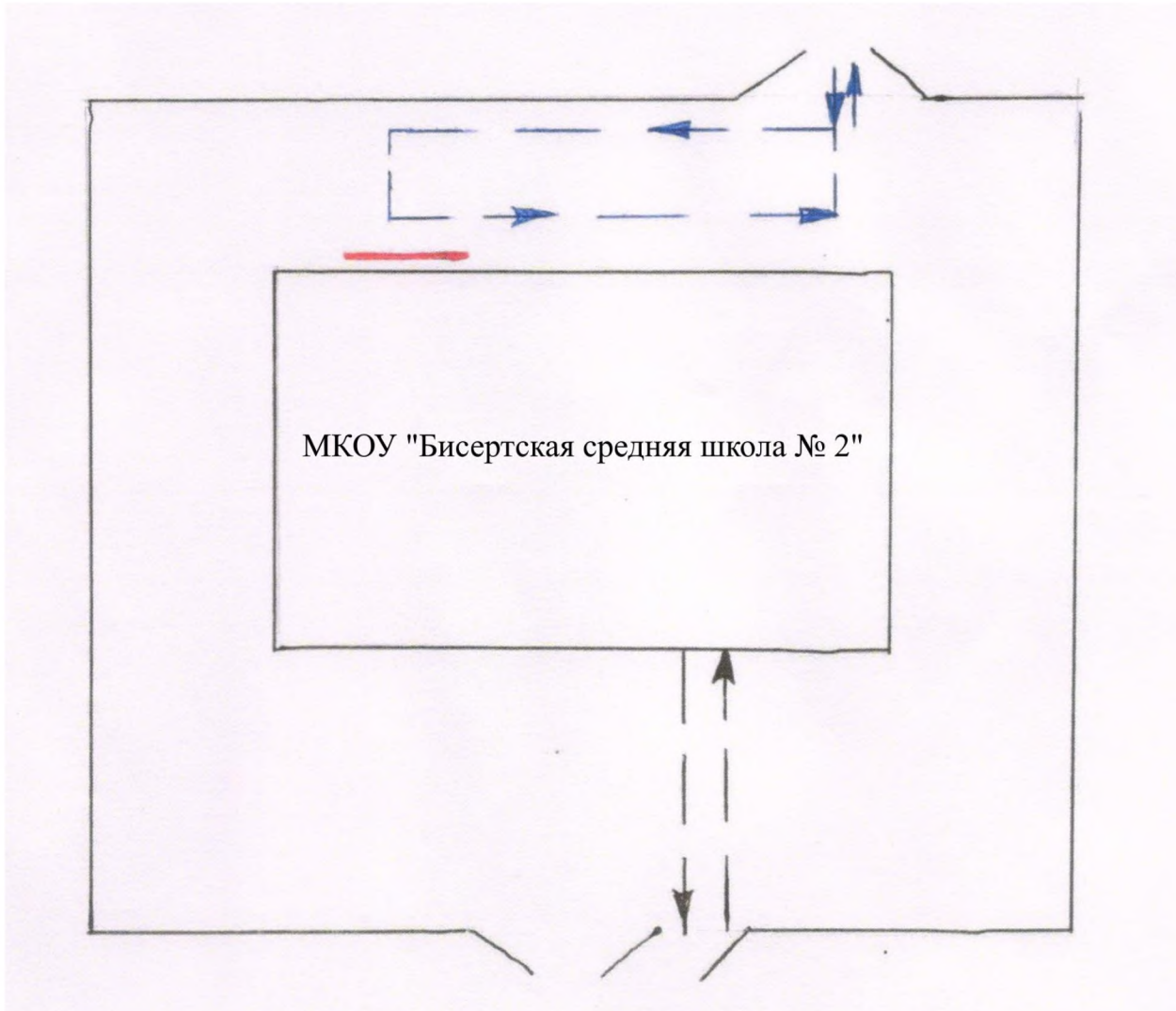
3. На схеме указано расположение остановок маршрутных транспортных средств и безопасные маршруты движения детей (обучающихся, воспитанников) от остановочного пункта к образовательного учреждения и обратно;

4. При наличии стоянки (парковочных мест) около образовательного учреждения, указывается место расположение и безопасные маршруты движения детей от парковочных мест к образовательному учреждению и обратно.

К схеме (в случае необходимости) должен быть приложен план мероприятий по приведению существующей организации дорожного движения к организации дорожного движения, соответствующей нормативным техническим документам, действующим в области дорожного движения, по окончании реализации которого готовится новая схема.

**Пути движения транспортных средств к местам разгрузки / погрузки и  
рекомендуемые безопасные пути передвижения детей по территории  
образовательного учреждения**

Образец схемы



Движение грузовых транспортных средств



Движение детей и подростков на территории  
образовательного учреждения



место разгрузки / погрузки

## **Рекомендации к составлению схемы пути движения транспортных средств к местам разгрузки/погрузки и рекомендуемые безопасные пути передвижения детей по территории образовательного учреждения**

На схеме указывается примерная траектория движения транспортных средств на территории образовательного учреждения, в том числе места погрузки/разгрузки, а также безопасный маршрут движения детей во время погрузочно-разгрузочных работ.

В целях обеспечения безопасного движения детей по территории образовательного учреждения необходимо исключить пересечения путей движения детей и путей движения транспортных средств.

## II. Информация об обеспечении безопасности перевозок детей специальным транспортным средством (автобусом).

*(при наличии автобуса(ов))*

### 1. Общие сведения

Марка отсутствует

Модель отсутствует

Государственный регистрационный знак отсутствует

Год выпуска отсутствует Количество мест в автобусе отсутствует

Соответствие конструкции требованиям, предъявляемым к школьным автобусам отсутствует

### 1. Сведения о водителе(ях) автобуса(сов)

Фамилия, имя, отчество	Дата принятия на работу	Стаж вождения ТС категории D	Дата предстоящего медицинского осмотра	Период проведения стажировки	Сроки повышения квалификации	Допущенные нарушения ПДД

## 2. Организационно-техническое обеспечение

1) Лицо, ответственное, за обеспечение безопасности дорожного движения (ФИО): отсутствует

назначено \_\_\_\_\_,

прошло аттестацию \_\_\_\_\_.

2) Организация проведения предрейсового медицинского осмотра водителя:

осуществляет отсутствует

(Ф.И.О. специалиста)

на основании \_\_\_\_\_

действительного до \_\_\_\_\_.

3) Организация проведения предрейсового технического осмотра транспортного средства:

Осуществляет отсутствует \_\_\_\_\_

(Ф.И.О. специалиста)

на основании \_\_\_\_\_

действительного до \_\_\_\_\_.

4) Дата очередного технического осмотра отсутствует \_\_\_\_\_

\_\_\_\_\_

\_\_\_\_\_

5) Место стоянки автобуса в нерабочее время отсутствует \_\_\_\_\_

меры, исключая несанкционированное использование \_\_\_\_\_

\_\_\_\_\_

\_\_\_\_\_

### 3. Сведения о владельце автобуса

Юридический адрес владельца: отсутствует\_\_\_\_\_

\_\_\_\_\_

Фактический адрес владельца: отсутствует\_\_\_\_\_

\_\_\_\_\_

Телефон ответственного лица: отсутствует\_\_\_\_\_

*(при отсутствии автобуса)*

### **Сведения об организациях, осуществляющих перевозку детей специальным транспортным средством (автобусом)**

Сведения отсутствуют\_\_\_\_\_

\_\_\_\_\_

\_\_\_\_\_

\_\_\_\_\_

\_\_\_\_\_

Рекомендуемый список контактов организаций, осуществляющих перевозку детей специальным транспортным средством (автобусом).

(При перевозке детей специальным транспортным средством (автобусом) сторонней организацией заполняется карточка. Заполненная карточка хранится в разделе «Приложение»)



**Информационная карточка**  
**перевозок детей специальным транспортным средством (автобусом)**

**Общие сведения**

Марка отсутствует \_\_\_\_\_

Модель отсутствует \_\_\_\_\_

Государственный регистрационный знак отсутствует \_\_\_\_\_

Год выпуска отсутствует \_\_\_\_\_ Количество мест в автобусе \_\_\_

Соответствие конструкции требованиям, предъявляемым к школьным автобусам

\_\_\_\_\_  
\_\_\_\_\_

**1. Сведения о владельце**

Владелец отсутствует \_\_\_\_\_

(наименование организации)

\_\_\_\_\_

Юридический адрес владельца отсутствует \_\_\_\_\_

\_\_\_\_\_

Фактический адрес владельца отсутствует \_\_\_\_\_

\_\_\_\_\_

Телефон ответственного лица отсутствует \_\_\_\_\_

**2. Сведения о водителе автобуса**

Фамилия, имя, отчество отсутствует \_\_\_\_\_

Принят на работу отсутствует \_\_\_\_\_

Стаж вождения категории D отсутствует \_\_\_\_\_

### 3. Организационно-техническое обеспечение

Лицо, ответственное за обеспечение безопасности дорожного движения:  
отсутствует  
назначено \_\_\_\_\_,  
прошло аттестацию \_\_\_\_\_.

Дата последнего технического осмотра отсутствует \_\_\_\_\_

Директор (руководитель)  
образовательного учреждения \_\_\_\_\_  
(подпись) (Ф.И.О.)

Руководитель организации,  
осуществляющей перевозку детей  
специальным транспортом  
(автобусом) \_\_\_\_\_  
(подпись) (Ф.И.О.)

### 2. Маршрут движения автобуса до образовательного учреждения

Схема отсутствует.

*(В случаях, когда осуществляется перевозка детей специальным транспортным средством на экскурсии, спортивные соревнования, в лагеря, к месту сдачи государственной аттестации и единого государственного экзамена, Паспорт безопасности ОУ дополняется схемами маршрута движения специального транспортного средства)*

## **Рекомендации к составлению схемы маршрута движения автобуса до образовательного учреждения**

На схеме указываются населенные пункты, через которые следует автобус образовательного учреждения, оборудованные места остановок для посадки и высадки детей в каждом населенном пункте и в иных местах по маршруту движения автобуса; непосредственно населенный пункт, где расположено образовательное учреждение.

На схеме указывается безопасный маршрут следования автобуса образовательного учреждения из пункта А в пункт В, а также обозначены:

- жилые дома населенных пунктов;
- здание образовательного учреждения;
- автомобильные дороги;
- дислокация существующих дорожных знаков на пути следования автобуса образовательного учреждения;
- пешеходные переходы, пересекающие проезжую часть маршрута движения автобуса образовательного учреждения;
- другие технические средства организации дорожного движения на маршруте движения автобуса образовательного учреждения.

Дополнительно, при наличии трудных (опасных) участков дорог по пути следования автобуса, представляется целесообразным давать их подробное описание с рекомендациями по безопасному преодолению.

Кроме того, рекомендуется дополнять паспорт фотоматериалами с изображением таких участков, а также с изображениями остановочных пунктов и мест ожидания.

В случаях, когда осуществляется перевозка детей специальным транспортным средством на экскурсии, спортивные соревнования, в детские оздоровительные лагеря, к месту сдачи государственной аттестации и единого государственного экзамена, Паспорт безопасности маршрута движения автобуса образовательного учреждения дополняется соответствующими схемами дополнительных маршрутов движения специального транспортного средства (автобуса).

### **3. Безопасное расположение остановки автобуса у образовательного учреждения**

Схема отсутствует.

#### **Рекомендации к составлению схемы расположения остановки автобуса у образовательного учреждения**

На схеме указывается подъезд в оборудованный «карман» или другое оборудованное место для посадки и высадки детей из автобуса у образовательного учреждения, и дальнейший путь движения автобуса по проезжей части, а также безопасный маршрут движения детей (обучающихся, воспитанников) от остановки автобуса у образовательного учреждения.

На схеме обозначены:

жилые дома района расположения образовательного учреждения;

здание образовательного учреждения;

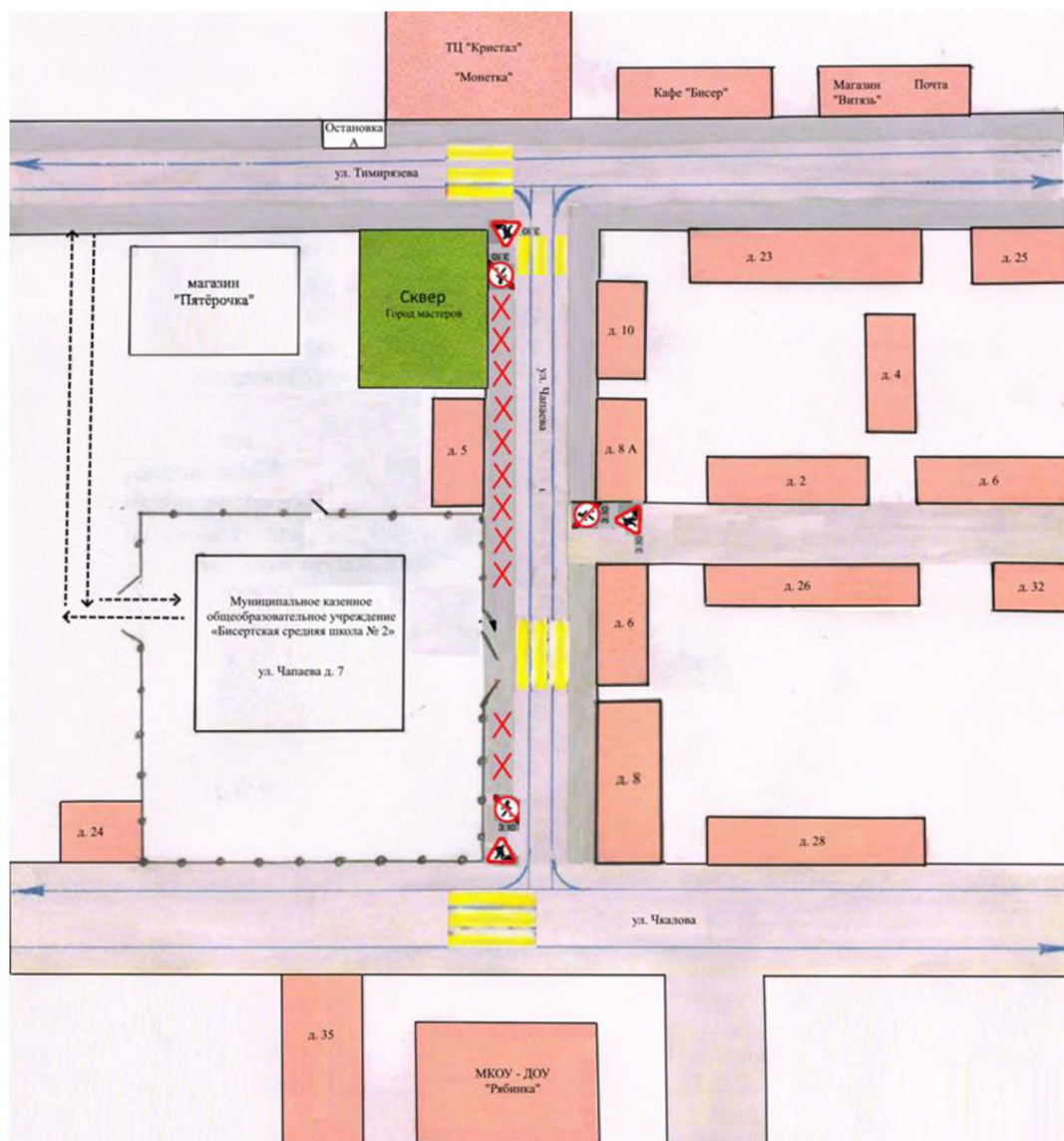
ограждение территории образовательного учреждения (*при наличии*);


автомобильные дороги.


## Приложение

### План-схема пути движения транспортных средств и детей (обучающихся, воспитанников)


при проведении дорожных ремонтно-строительных работ  
вблизи образовательного учреждения



 - жилая застройка

 - проезжая часть

 - тротуар

 --> Рекомендуемое направление движения детей (учеников).

 X Участок проведения ремонтных работ.

## **Рекомендации к составлению план-схемы пути движения транспортных средств и детей (учеников)**

### **при проведении дорожных ремонтно-строительных работ вблизи образовательного учреждения**

На схеме указывается место производства дорожных ремонтно-строительных работ, его обустройство дорожными знаками и ограждениями, иными техническими средствами организации дорожного движения, а также безопасный маршрут движения детей (обучающихся, воспитанников) к образовательному учреждению с учетом изменения маршрута движения по тротуару.

На схеме обозначены:

участок производства дорожных ремонтно-строительных работ;

автомобильные дороги;

тротуары;

альтернативные пути (обходы места производства дорожных ремонтно-строительных работ пешеходами и объезды транспортными средствами);

здание образовательного учреждения;

ограждение территории образовательного учреждения *(при наличии)*.